












Aplicación (Haga clic en el icono para ir a la página)	Nombre de la aplicación (Desarrollador)	Datos externos NMEA	Cartas	AIS	Instrumentos	Meteorología + Mareas	Racing	Precio
	AF Track (A.Fischer)	✓	NV Digital	✓	✓	✗	✗	€
	AIS Config (Digital Yacht)	✓	✗	✓	✗	✗	✗	GRATUITA
	AIS Pilot (i-BC srl)	✓	OpenSea Maps	✓	✗	✗	✗	GRATUITA
	AISView (Digital Yacht)	✓	Google Maps	✓	✗	✗	✗	€
	Boat Beacon (Pocket Mariner)	✓	Google Maps	✓	✗	✗	✗	€
	i-Boating (GPS Nautical Charts)	✓	Vecteur + Raster	✓	✓	Solamente meteorología	✗	€€
	iOnBoard (Digital Yacht)	✓	✗	✗	✓	✗	✗	GRATUITA
	iRegatta (Madman Marine)	✓	✗	✓	✓	✗	✓	€€
	iSailor (Transas)	✓	Transas	✓	✓	✓	✗	€€
	Marine Navigator (Ronald Koenig)	✓	Vecteur + Raster	✓	✗	✗	✗	€€
	Memory-Map (Memory Map Inc.)	✓	Raster	✓	✓	✗	✗	€€
	Navionics	Données GPS + Profondeur seulement	Navionics	✗	✓	✓	✗	€€
	NKE Display (NKE)	✓	✗	✗	✓	✗	✓	GRATUITA
	NV Charts (NV Charts)	✓	NV Digital	✓	✓	✓	✗	GRATUITA
	OpenCPN (Open Source)	✓	Vecteur + Raster	✓	✓	✓	✗	GRATUITA

Aplicación <small>(Haga clic en el icono para ir a la página)</small>	Nombre de la aplicación <small>(Desarrollador)</small>	Datos externos NMEA	Cartas	AIS	Instrumentos	Meteorología + Mareas	Racing	Precio
	Outboard View <small>(Digital Yacht)</small>	Signal K	✗	✗	✓	✗	✗	€
	qtVlm <small>(Maitai)</small>	✓	Vecteur + Raster	✓	✓	Solamente meteorología	✓	€€
	SailGrib WR <small>(SailGrib)</small>	✓	Navionics + Raster	✓	✓	✓	✓	€€
	Sail Racer <small>(Sailracer.net)</small>	NMEA + Signal K	Raster	✓	✓	✗	✓	€
	SailTracker <small>(iacobus)</small>	✓	Google Maps	✓	✓	✗	✓	€€
	SEAIq <small>(Sakhalin LLC)</small>	✓	Vecteur + Raster	✓	✗	Solamente meteorología	✗	€€
	SeaPilot <small>(SeaPilot)</small>	✓	Vecteur	✓	✗	Solamente meteorología	✗	€€
	SeaWi Marine <small>(SeaWi Marine)</small>	✓	OpenSea Maps	✓	✓	✗	✗	€
	Smart Boat <small>(Ocean Wave Ventures)</small>	NMEA + Signal K	✗	✗	✓	✗	✗	€
	WinGPS <small>(Stentec)</small>	✓	Raster	✓	✓	✓	✗	€€
	WindSense <small>(Digital Yacht)</small>	✓	✗	✗	✓	✗	✗	GRATUITA

Aplicación <small>(Haga clic en el icono para ir a la página)</small>	Nombre de la aplicación <small>(Desarrollador)</small>	Datos externos NMEA	Cartas	AIS	Instrumentos	Meteorología + Mareas	Racing	Precio
---	--	----------------------------	---------------	------------	---------------------	------------------------------	---------------	---------------